

Legenda

Pericolo Industriale

Rischio di Incidente Rilevante
Installazioni a Rischio

Strutture Vulnerabili

Cabina di Riduzione Gas Metano
Deposito Rifiuti

Elettrodotto

Alta Tensione, Elettrodotto
Linee Aeree, Elettrodotto

Metanodotto

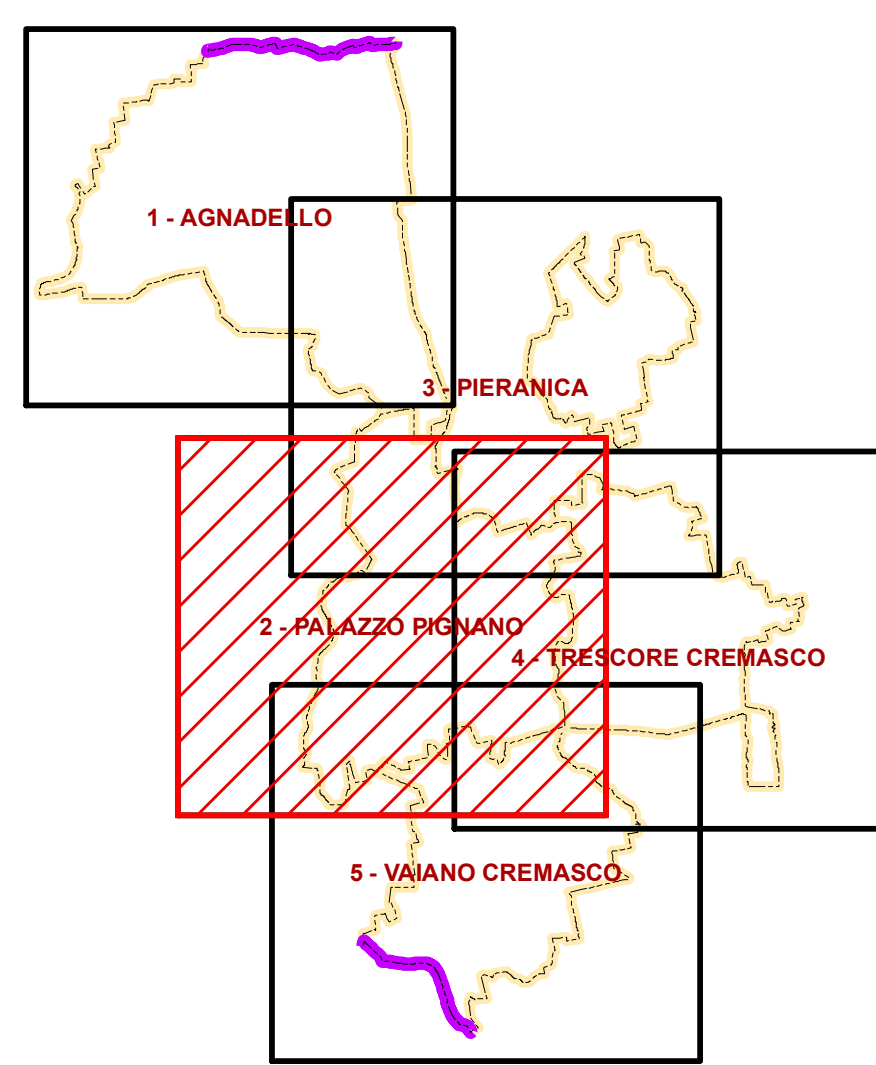
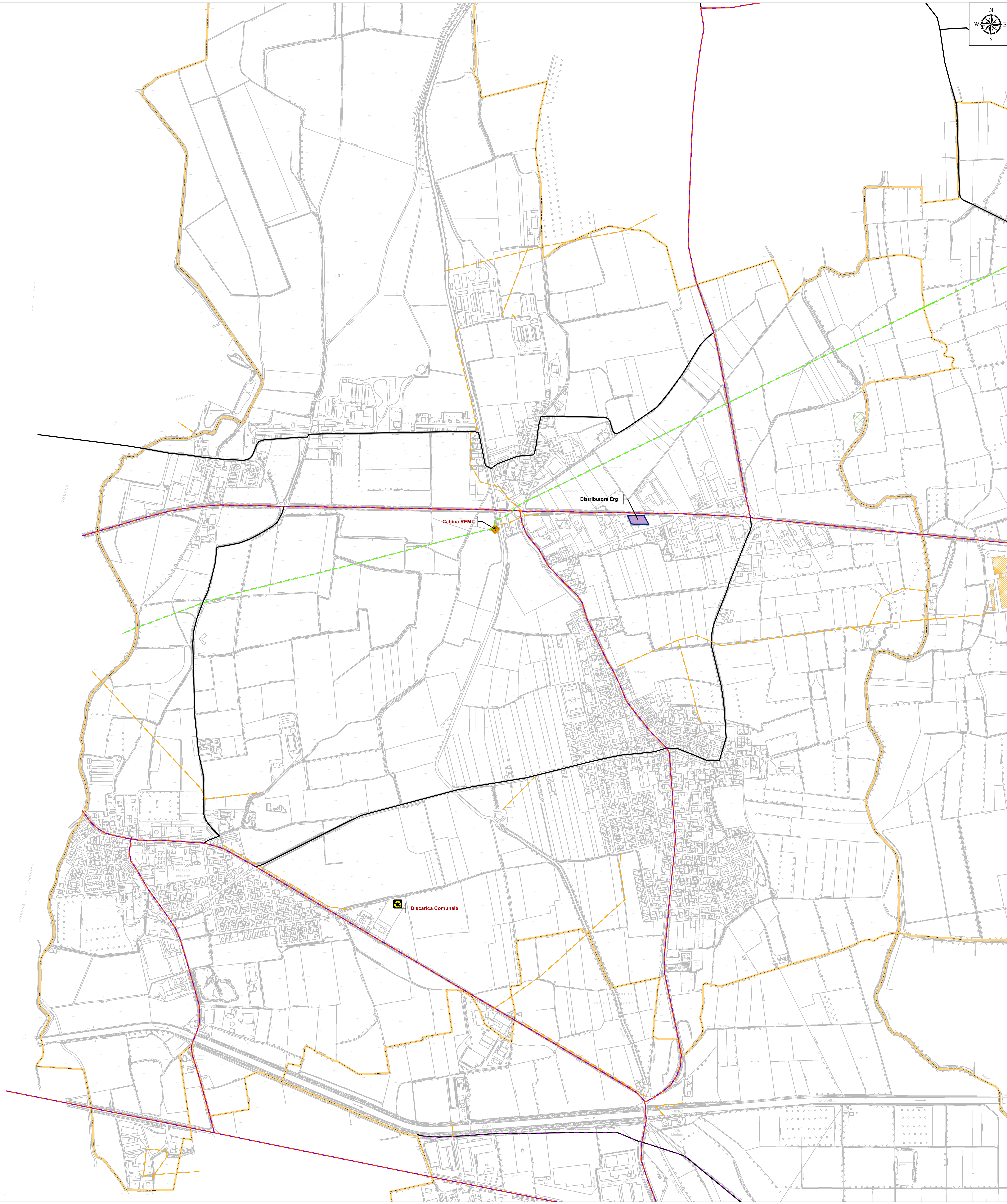
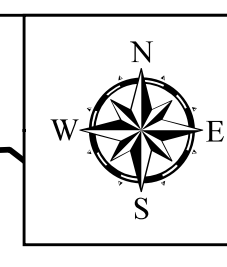
Alta Pressione, Metanodotto

Viabilità Principale

Linea Ferroviaria
Strada Provinciale
Strada Comunale
Rischio da Trasporti Pericolosi

Limiti Amministrativi

Confine Comunale
Confine Provinciale



PIANO DI EMERGENZA COMUNALE DI PROTEZIONE CIVILE



COMUNE DI
**AGNADELLO, PALAZZO PIGNANO, PIERANICA,
TRESCORE CREMASCO E VAIANO CREMASCO**
(Provincia di Cremona)

SEZIONE
2 - Palazzo Pignano

CARTA DELLA PERICOLOSITA'

PERICOLO INDUSTRIALE

In allegato al Piano Comunale di Protezione Civile

Data: 04/11/2012 Scala: 1:5.000 Aggiornamento: Edizione 02 Tavola: 01/C.2

AUTORI:
Dott. Giovanni LIVERIERO LAVELLI
Ing. Gianluca ZANOTTA



STUDIO LIVERIERO
di Giovanni Liveriero Lavelli
Via Natta, 1
22077 Olgiate Comasco (CO)
Cell. 349 7154940
E-mail: info@studioliveriero.it

STUDIO ZANOTTA
di Gianluca Zanotta
Via Natta, 1
22077 Olgiate Comasco (CO)
Cell. 328 6414682
E-mail: zanotta@studioliveriero.it